




Bordbuch Touristisch

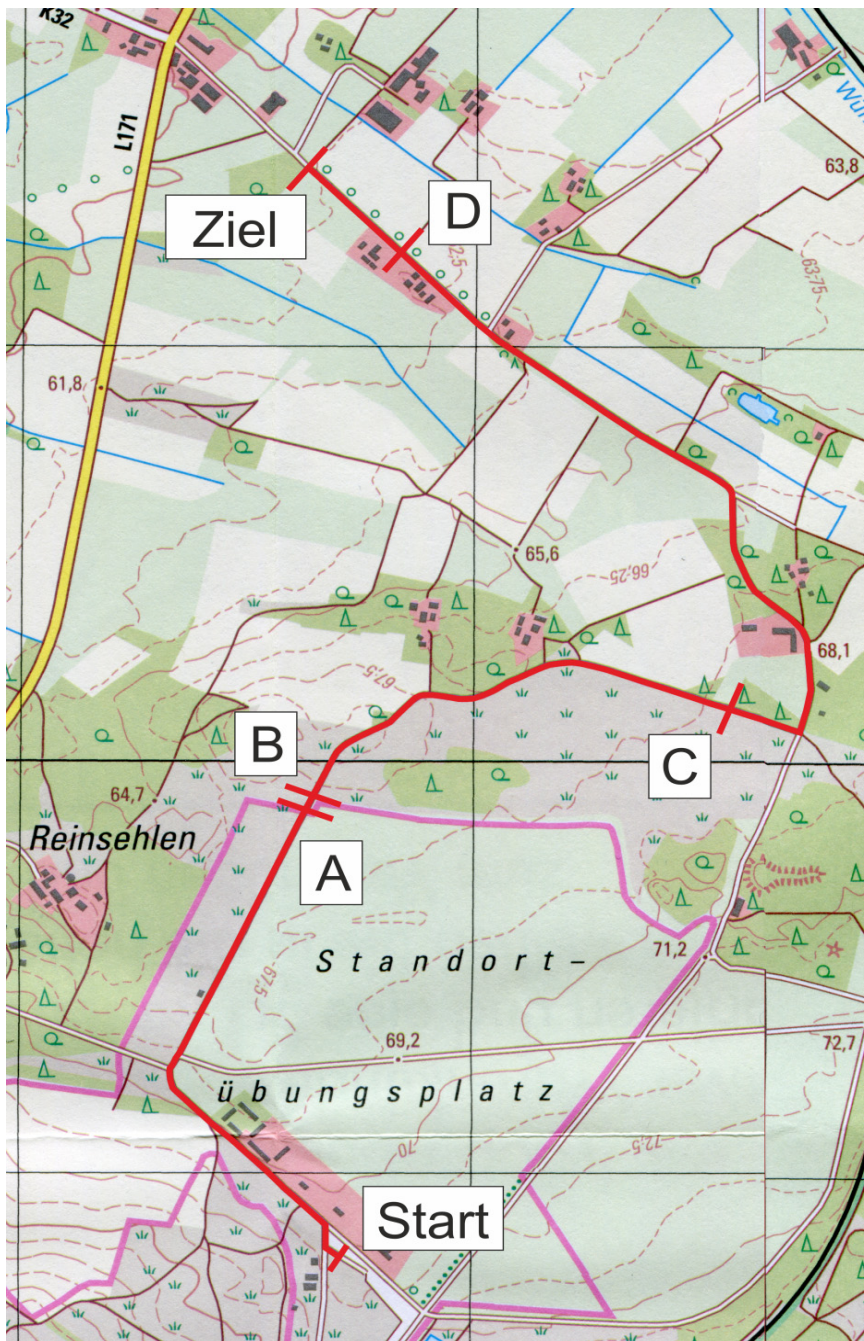


Touristik - Etappe 1 Schneverdingen - Munster			
Fahrzeit	Schnitt		Seite
180 min	34,37 km/h		1


km		Richtung	Information	km
Total	Details			Rest

0,00	0,00		Start	37,74
------	------	---	--------------	-------




Der Start der Veranstaltung ist zugleich der Beginn der 1. Sollzeitprüfung.



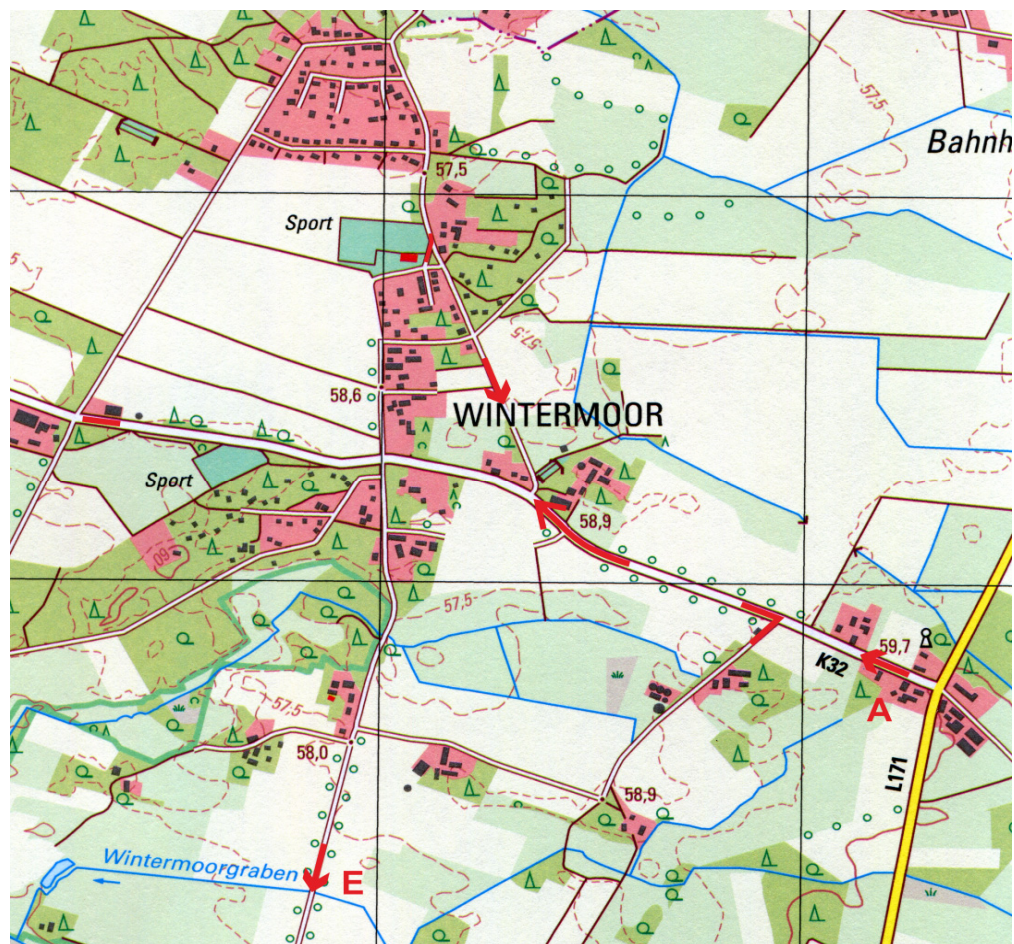
- Fahrtzeiten:**
- Start bis zum Punkt A = 1330m in 150 Sekunden
 - Start bis zum Punkt B = 1370m in 175 Sekunden
 - Start bis zum Punkt C = 2370m in 300 Sekunden
 - Start bis zum Punkt D = 4140m in 560 Sekunden
 - Start bis zum Punkt Ziel = 4430m in 590 Sekunden


Touristik - Etappe 1 Schneverdingen - Munster			
Fahrzeit	Schnitt		Seite
0 min	0,00 km/h		2

km		Richtung	Information	km
Total	Details			Rest


4,48	4,48			33,26
4,87	0,39			32,87
4,95	0,08		Aufgabe 1 Anfang Pfeil A	32,79


Aufgabe1: Fahren Sie vom Pfeil A zum Pfeil E über die Pfeile und Striche.



Touristik - Etappe 1 Schneeverdingen - Munster			
Fahrzeit	Schnitt		Seite
180 min	34,37 km/h		3

km		Richtung	Information	km
Total	Details			Rest

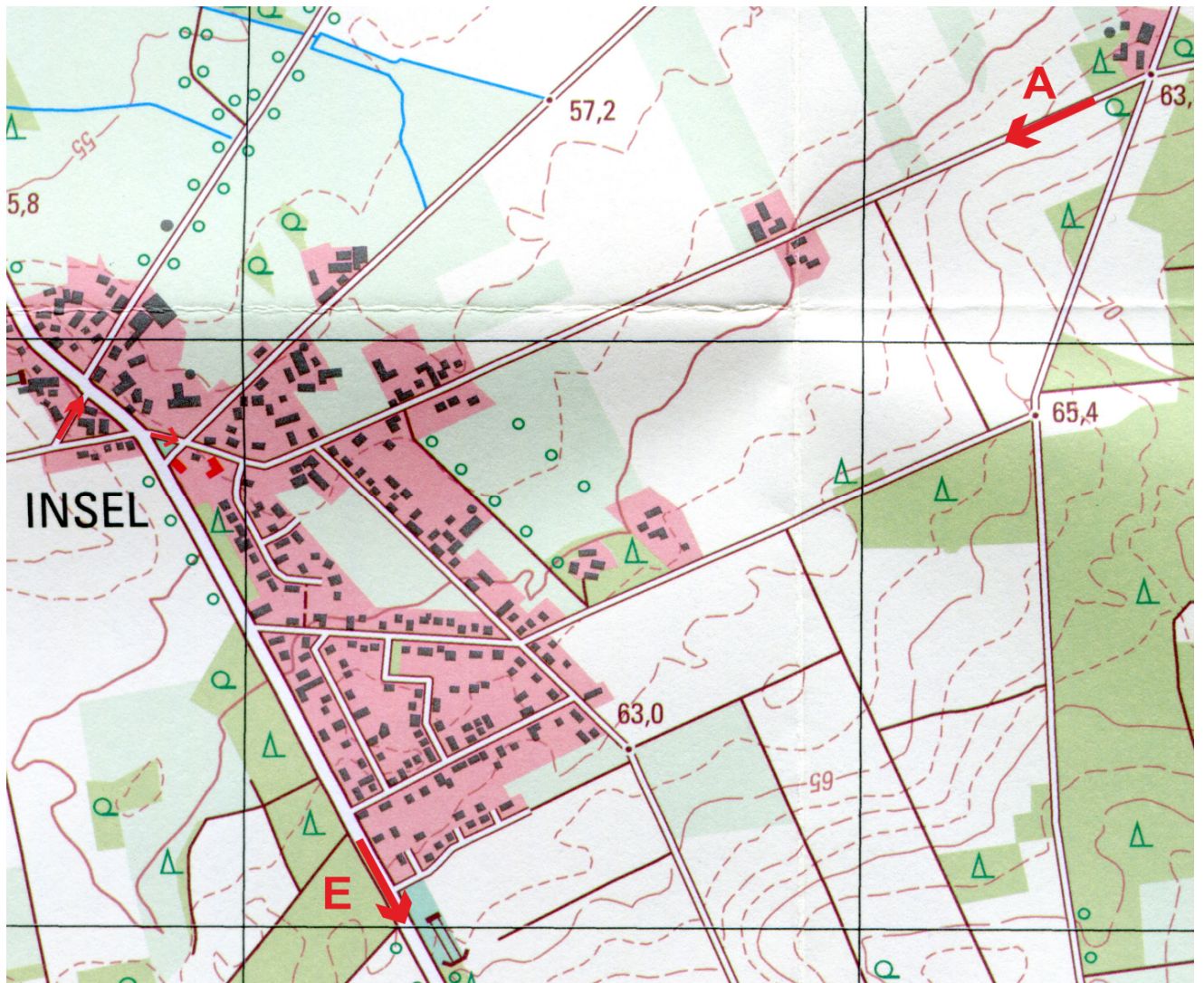
15,11	10,16	↑	Aufgabe 1 Ende Pfeil E	22,63
15,48	0,37	↗		22,26
15,53	0,05	←		22,21
15,60	0,07	↗		22,14
15,65	0,05	↗		22,09
16,98	1,33	+		20,76

Touristik - Etappe 1 Schneverdingen - Munster			Seite
Fahrzeit	Schnitt		4
180 min	34,37 km/h		


km		Richtung	Information	km
Total	Details			Rest

17,08	0,10		Aufgabe 2 Anfang Pfeil A	20,66
-------	------	---	---	-------


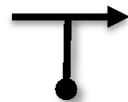
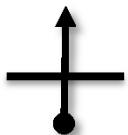



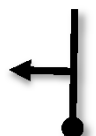

Aufgabe 2: Fahren Sie von Pfeil A zum Pfeil E über die Pfeile




20,13	3,05		Ende Aufgabe 2	17,61
-------	------	---	---------------------------------	-------

Touristik - Etappe 1 Schneverdingen - Munster			
Fahrzeit	Schnitt		Seite
180 min	34,37 km/h		5

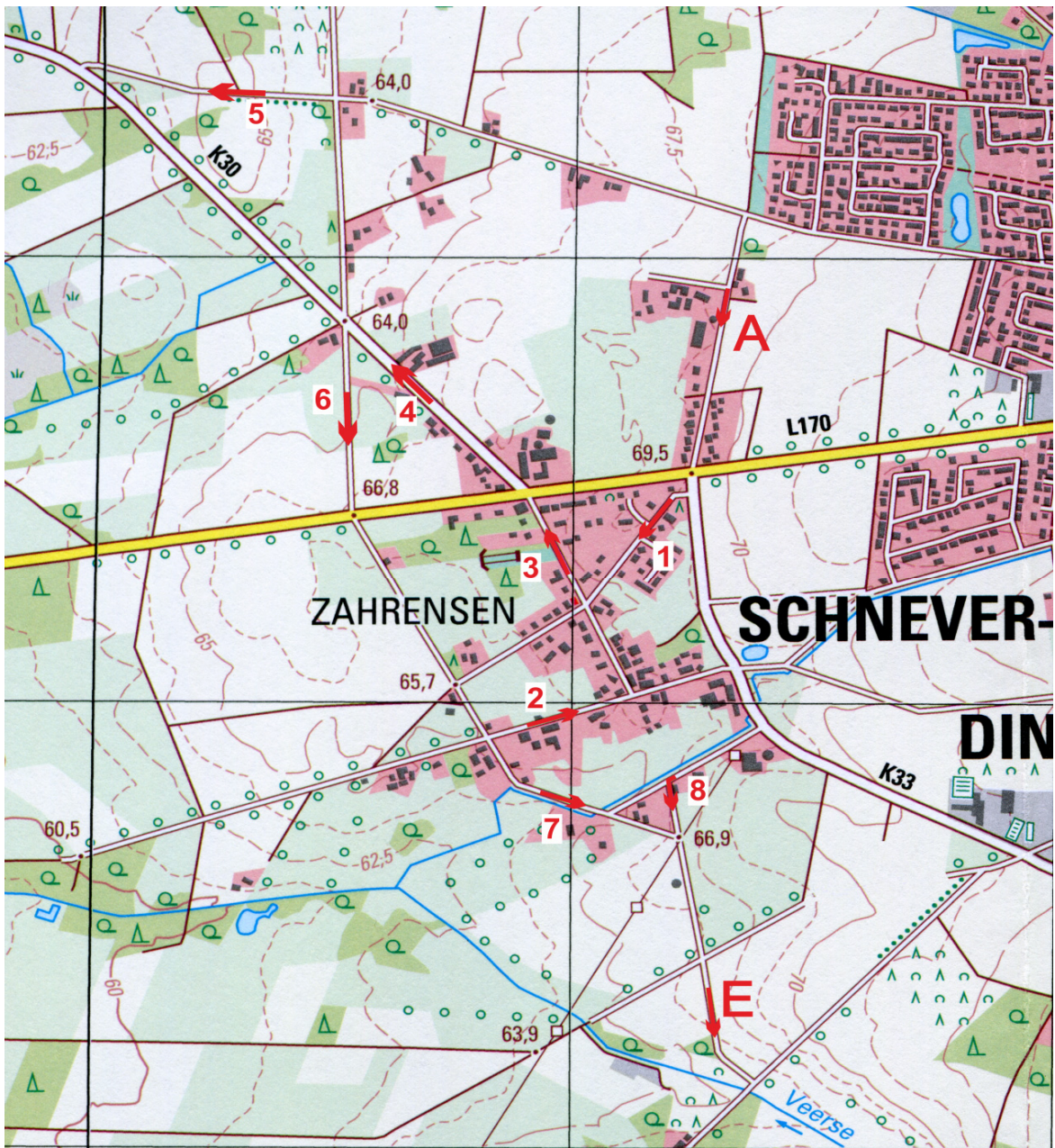
km		Richtung	Information	km
Total	Details			Rest

21,03	0,90			16,71
21,20	0,17			16,54
21,38	0,18			16,36
21,66	0,28			16,08
22,57	0,91			15,17
23,55	0,98			14,19
23,72	0,17		Aufgabe 3 Anfang Pfeil A	14,02


Touristik - Etappe 1 Schneverdingen - Munster			
Fahrzeit	Schnitt		Seite
0 min	0,00 km/h		6

km		Richtung	Information	km
Total	Details			Rest

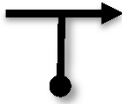

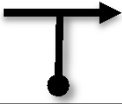
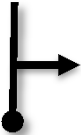
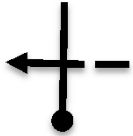
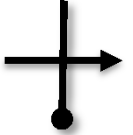




**Fahren Sie vom Pfeil A zum Pfeil E über die Pfeile in angegebener Reihenfolge.
In dieser Aufgabe ist Gegenrichtung an jeder Stelle erlaubt.
Das Wenden und Rückwärtsfahren ist nicht vorgesehen.**




33,24	9,52	↑	Ende Aufgabe 3	4,50
-------	------	---	---------------------------	------

Touristik - Etappe 1 Schneverdingen - Munster			
Fahrzeit	Schnitt		Seite
180 min	34,37 km/h		7

km		Richtung	Information	km
Total	Details			Rest

33,38	0,14			4,36
33,77	0,39		Hasselhof	3,97
34,97	1,20		L171	2,77
36,24	1,27		Am Berg	1,50
36,39	0,15			1,35
36,70	0,31		L171	1,04
36,87	0,17			0,87
36,94	0,07		Esbarg	0,80
37,64	0,70		ZK 2	0,10
37,74	0,10		Start Sollzeitprüfung 2	0,00

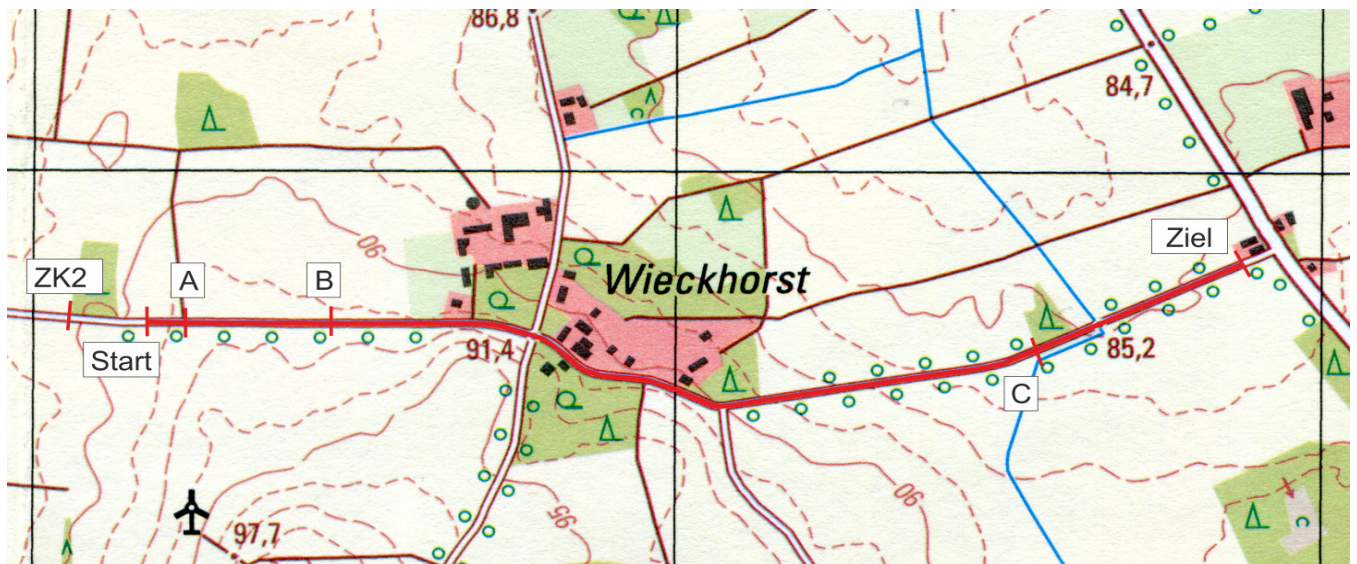
Touristik - Etappe 1 Schneverdingen - Munster			
Fahrzeit	Schnitt		Seite
180 min	34,37 km/h		8


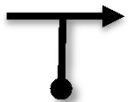
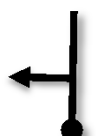
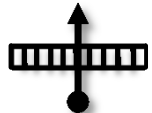
km		Richtung	Information	km
Total	Details			Rest


0,00	0,00		Start Sollzeitprüfung 2	9,96
------	------	---	--	------

Fahrtzeiten:



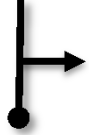



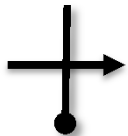

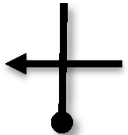


- Start bis zum Punkt A = 60m in 15 Sekunden
- Start bis zum Punkt B = 320m in 60 Sekunden
- Start bis zum Punkt C = 1430m in 210 Sekunden
- Start bis zum Punkt Ziel = 1740m in 240 Sekunden




1,74	1,74		Ende Sollzeitprüfung 2	8,22
1,83	0,09		K33	8,13
2,46	0,63			7,50
2,51	0,05			7,45

Touristik - Etappe 1 Schneeverdingen - Munster			
Fahrzeit	Schnitt		Seite
180 min	34,37 km/h		9

km		Richtung	Information	km
Total	Details			Rest

4,93	2,42			5,03
5,85	0,92			4,11
6,29	0,44			3,67
7,95	1,66			2,01
8,59	0,64			1,37
9,39	0,80			0,57
9,91	0,52		ZK 3	0,05
9,96	0,05		Start Sollzeitprüfung 3	0,00

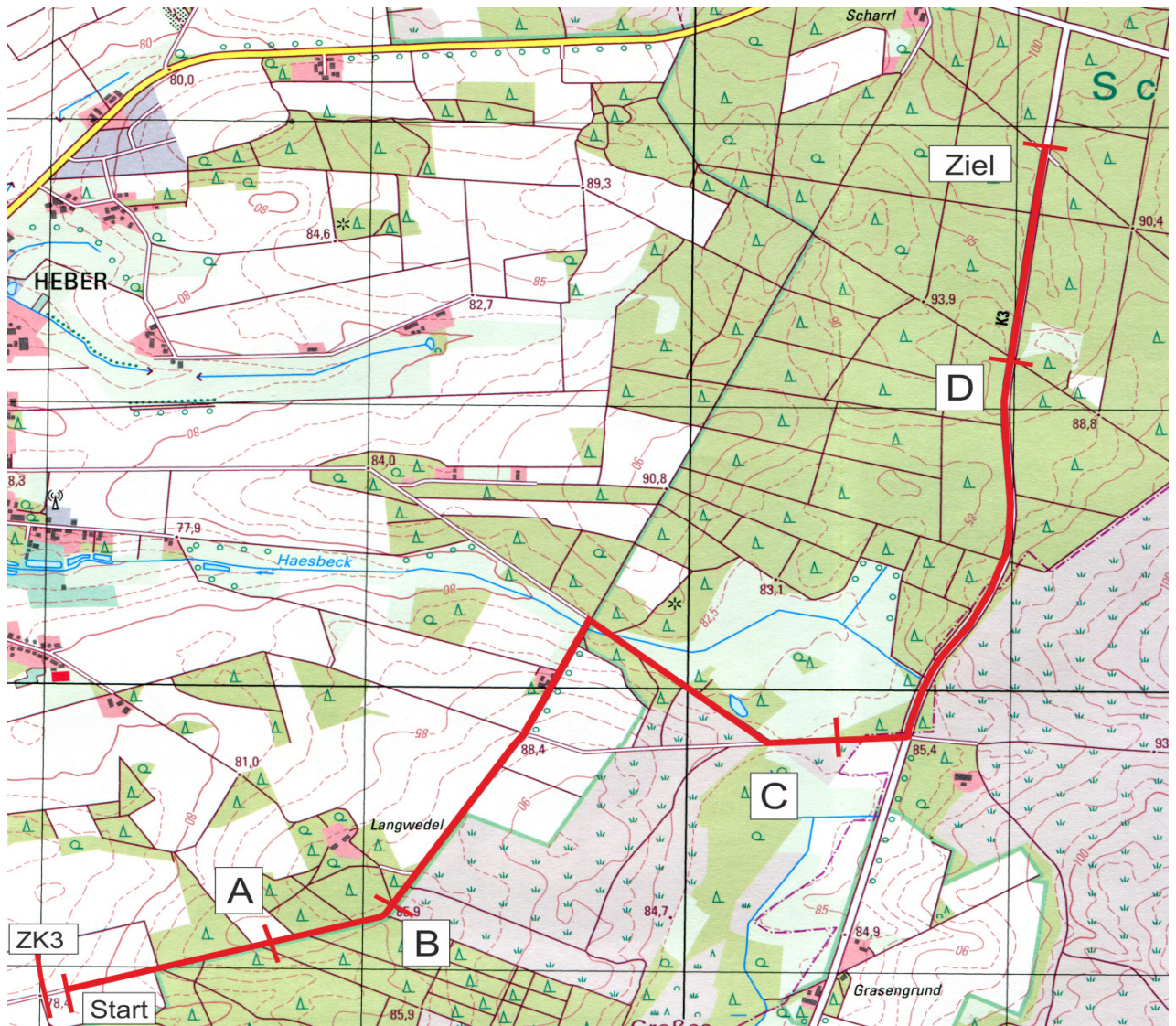
Touristik - Etappe 1 Schneverdingen - Munster			
Fahrzeit	Schnitt		Seite
180 min	34,37 km/h		10

km		Richtung	Information	km
Total	Details			Rest


0,00	0,00		Start Sollzeitprüfung 3	16,59
------	------	---	--	-------

Fahrtzeiten:


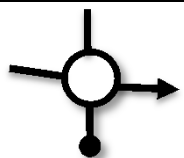




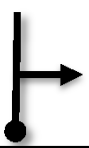
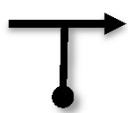

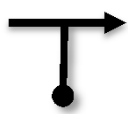
Start bis A = 680m in 75 Sekunden Start bis B = 1060m in 120 Sekunden
 Start bis C = 3120m in 330 Sekunden Start bis D = 4750m in 495 Sekunden
 Start bis Ziel = 5520m in 600 Sekunden



5,52	5,52		Ende Sollzeitprüfung 3	11,07
------	------	---	---	-------

Touristik - Etappe 1 Schneeverdingen - Munster			
Fahrzeit	Schnitt		Seite
180 min	34,37 km/h		11

km		Richtung	Information	km
Total	Details			Rest

5,98	0,46		Heber 3km	10,61
6,30	0,32		Behringen 5km	10,29
7,86	1,56		Winsen 38km	8,73
8,16	0,30			8,43
9,55	1,39			7,04
11,00	1,45			5,59
11,25	0,25		Außengarten	5,34
11,58	0,33		Mümmelmansweg	5,01
12,55	0,97		!! Langsam, Reiterhöfe !!	4,04
13,45	0,90			3,14

GO KARTING – GO BISPINGEN



Ralf Schumacher Kart & Bowl
Horstfeldweg 5 • Bispingen • Tel. 05194 98205-0
www.rs-kart-bowl.de

KARTING (INDOOR U. OUTDOOR)

BOWLING

TAGUNGEN

RESTAURANT

Die Termine für die
6- und 24-Std.-Rennen-2015
unter www.rs-kart-bowl.de



Eiscafe Dal Bo

Eiscafe Dal Bo
Wilhelm-Bockelmann-Straße 27
29633 Munster



05192 - 986440

Öffnungszeiten:
Montag - Sonntag
08:00 - 22:00 Uhr




Sortimentauswahl im Eiscafe Dal Bo




Frühstück



Café




Crepe

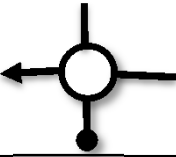







Eis

Jetzt ganz neu im Angebot: Pizza!!!

Touristik - Etappe 1 Schneverdingen - Munster			
Fahrzeit	Schnitt		Seite
180 min	34,37 km/h		12

km		Richtung	Information	km
Total	Details			Rest


14,27	0,82			2,32
14,45	0,18			2,14
14,59	0,14		Parkplatz Einfahrt. !! Achtung !! Teilnehmer von vorne.	2,00
14,64	0,05		An Parkplatz vorbei	1,95
14,68	0,04		Geradeaus zum Rondell	1,91
14,70	0,02		An der Kartbahnhalle fahren Sie bitte im Uhrzeigersinn um das Rondell.	1,89

Steigen Sie am Eingang der Kartbahn aus und holen Sie sich einen Stempel in der Empfangshalle der Kartbahn. Anschließend folgen Sie den Bordbuchzeichen zur Zeitkontrolle ZK4.


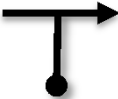

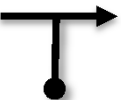


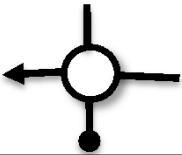




Wenn Sie zu früh sind, parken Sie bitte das Fahrzeug in den Parkboxen und warten Sie Ihre Zeit ab.


Anschließend fahren Sie nach Bordbuchzeichen zum Start der WP4.

14,72	0,02			1,87
14,73	0,01			1,86

Touristik - Etappe 1 Schneverdingen - Munster			
Fahrzeit	Schnitt		Seite
0 min	0,00 km/h		13

km		Richtung	Information	km
Total	Details			Rest

14,85	0,13		ZK 4	1,73
14,86	0,01			1,72
14,88	0,02			1,70
14,90	0,02			1,68
15,10	0,20		!! Achtung !! Teilnehmer von vorne. Gegenrichtung bis Kreisverkehr.	1,48
15,25	0,15			1,33
15,33	0,08			1,25
16,18	0,85			0,40
16,33	0,15			0,25
16,59	0,26		Start Sollzeitprüfung 4	-0,01

Touristik - Etappe 1 Schneverdingen - Munster			
Fahrzeit	Schnitt		Seite
180 min	34,37 km/h		14

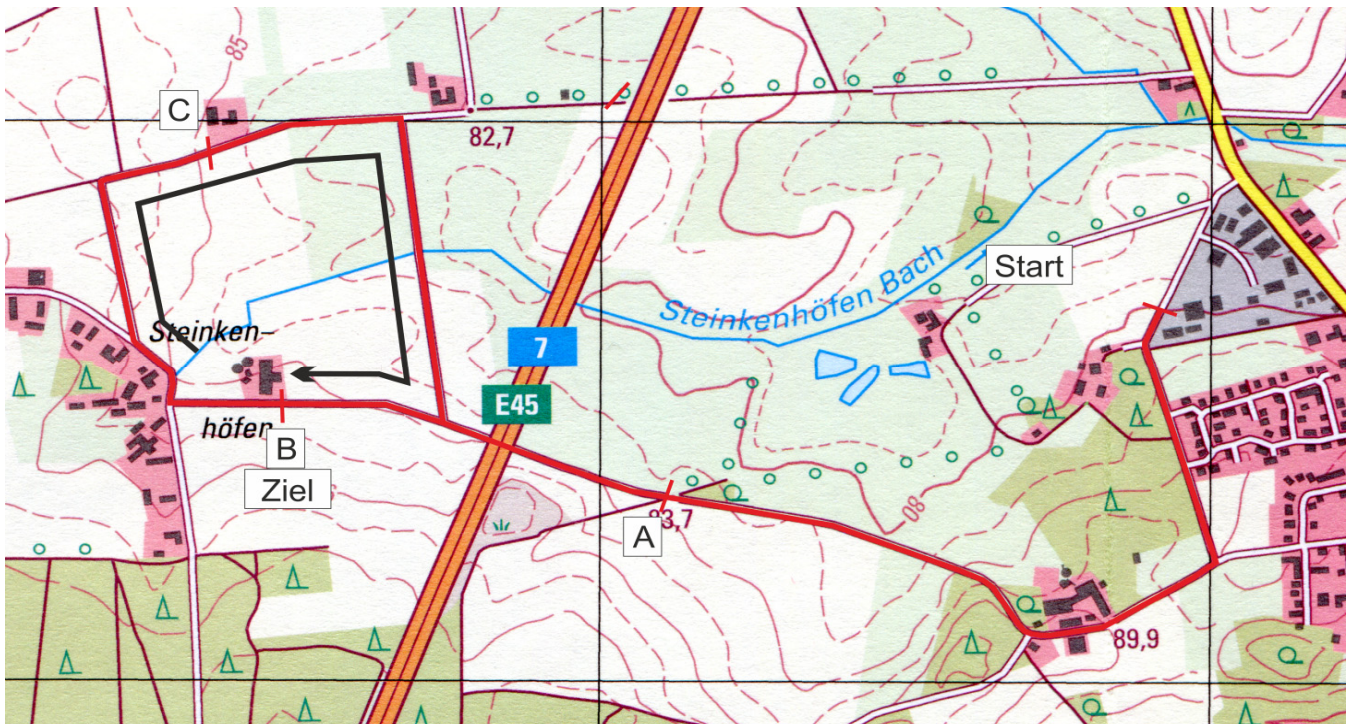
km		Richtung	Information	km
Total	Details			Rest

0,00	0,00		Start Sollzeitprüfung 4	38,82
------	------	---	--	-------

Rundkurs Bispingen. Der Rundkurs wird mit dem Uhrzeigersinn gefahren.


Fahrtzeiten:

- Start bis zum Punkt A = 1500m in 180 Sekunden**
- Start bis zum Punkt B = 2160m in 285 Sekunden**
- Start bis zum Punkt C = 2920m in 390 Sekunden**
- Start bis zum Punkt Ziel = 4070m in 510 Sekunden**

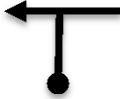
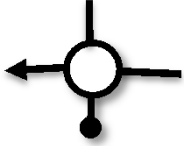


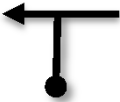







4,07	4,07		Ende Sollzeitprüfung 4	34,75
------	------	---	---	-------

4,23	0,16			34,59
------	------	---	--	-------

Touristik - Etappe 1 Schneverdingen - Munster			
Fahrzeit	Schnitt		Seite
180 min	34,37 km/h		15

km		Richtung	Information	km
Total	Details			Rest

4,99	0,76			33,83
5,50	0,51			33,32
6,83	1,33			31,99
7,50	0,67			31,32
7,71	0,21			31,11
7,85	0,14		 	30,97
8,25	0,40		Anfang Pfeil A Aufgabe 4	30,57

Touristik - Etappe 1
Schneverdingen - Munster



Fahrzeit

Schnitt

180 min

34,37 km/h

Seite

16

km

Richtung

Information

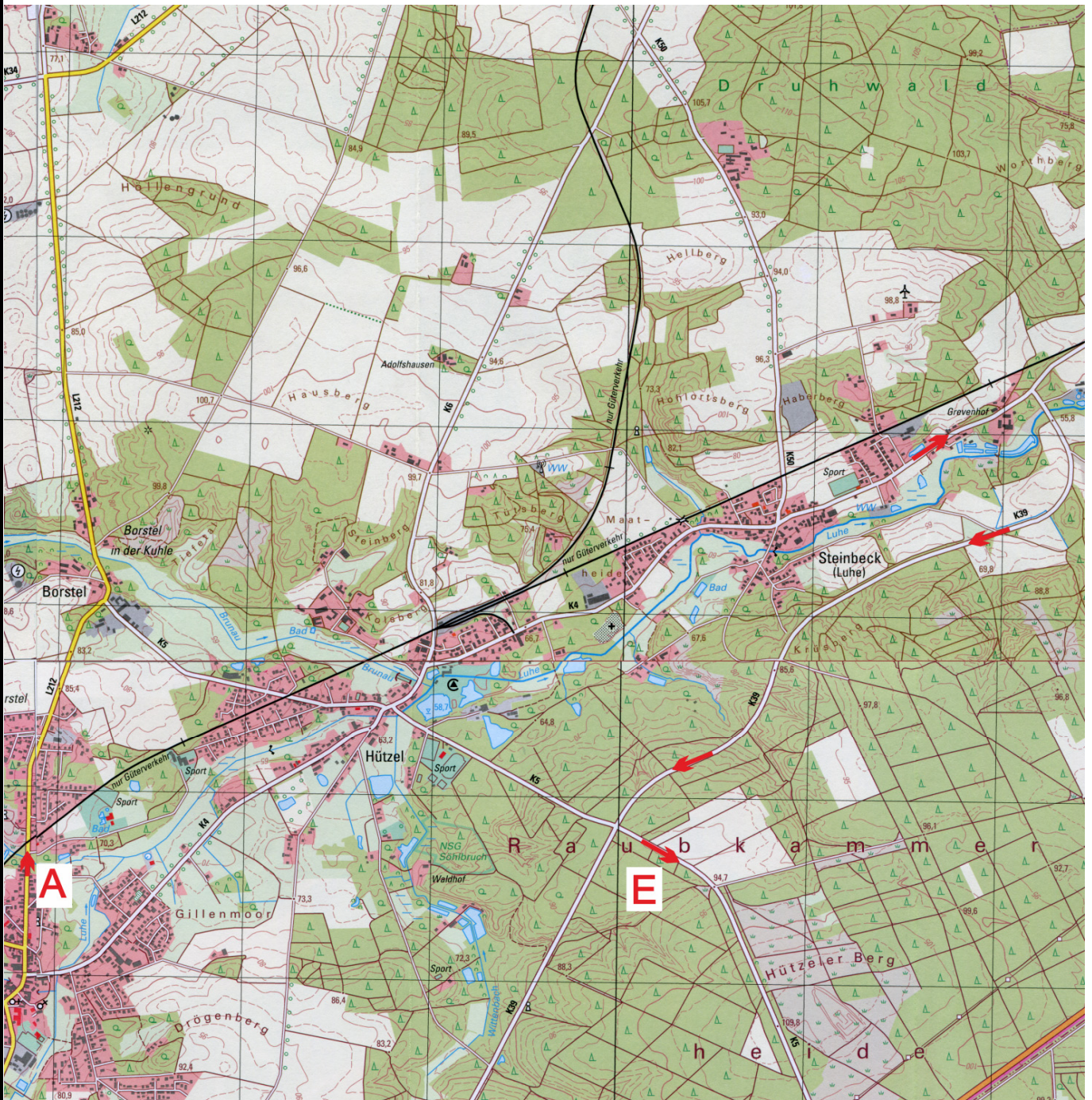
Total

Details

km

Rest

**Fahren Sie vom Pfeil A über 5 Bahnübergänge.
Danach über die Pfeile zum Pfeil E.**



Freizeitipps von A-Z
Pauschalangebote
Stadtführungen
Souvenirs
Tagesfahrten
Vermittlung von Unterkünften
Rad- und Wanderkarten
Geocaching

Munster Touristik
Veestherrnweg 5, 29633 Munster
Tel.: +49 (0)5192 8998-0
E-mail: info@munster-touristik.de
www.munster-touristik.de




Dienstag - Sonntag | 10:00 - 18:00 Uhr |
Feiertags und Juni - Sept. auch montags geöffnet


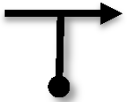







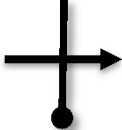


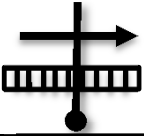
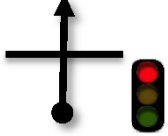






- | über 150 Großgeräte
- | auf 10.000 m²
- | Panzer, Geschütze
- | Begehrer Panzer
- | Uniformen, Spielzeug
- | Ausrüstung, Orden, Waffen
- | Kostenloser Multimediaguide
- | Führungen

Hans-Krüger-Str. 33 | 29633 Munster | 05192 / 2552
daspanzermuseum.de

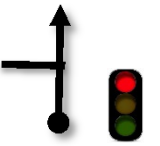
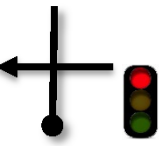

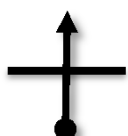


Touristik - Etappe 1 Schneverdingen - Munster			
Fahrzeit	Schnitt		Seite
0 min	0,00 km/h		17

km		Richtung	Information	km
Total	Details			Rest

22,12	13,87		Ende Pfeil E Aufgabe 4	16,70
24,11	1,99			14,71
27,11	3,00			11,71
32,54	5,43			6,28
34,78	2,24			4,04
34,89	0,11		 	3,93
37,26	2,37			1,56
37,76	0,50			1,06
38,11	0,35			0,71
38,18	0,07		HEM Tankstelle Gute Möglichkeit vor der 2. Etappe zu tanken.	0,64

Touristik - Etappe 1 Schneverdingen - Munster			
Fahrzeit	Schnitt		Seite
180 min	34,37 km/h		18

km		Richtung	Information	km
Total	Details			Rest

38,30	0,12			0,52
38,40	0,10			0,42
38,48	0,08			0,34
38,72	0,24			0,10
38,81	0,09			0,01
38,82	0,01		ZK 5	0,00

**Hier haben Sie Mittagspause.
Beachten Sie bitte selbständig den Neustart zur 2. Etappe.**



Als etablierter Full-Service Dienstleister bietet blacklight seinen Kunden bereits seit 2007 einen individuellen Mix aus Licht, Ton und Medientechnik für jede Art von Veranstaltung – ganz egal ob Industrie- und Galaveranstaltungen, Messestände oder Hochzeit. Jede Veranstaltung wird mit blacklight zu etwas Besonderem!

Wir freuen uns, in diesem Jahr wieder als Sponsor, Teil der VFM-Heide-Histo zu sein und wünschen allen Teilnehmern und Zuschauern viel Spaß an der Veranstaltung und eine gute Fahrt.

blacklight - licht.bühne.ton
Roman Meyer
Büttnerstr. 22a
30165 Hannover

info@blacklight-hannover.de
www.blacklight-hannover.de

Für Sie die beste Baufinanzierung!

- Persönlicher Ansprechpartner vor Ort
- Zeit für Sie und Ihre Wünsche
- Finanzierung nach Maß



Zins-
sicherheit
bis zu
30 Jahre!

Jeder Mensch hat etwas, das ihn antreibt.

Wir machen den Weg frei.

**Mit der besten Baufinanzierung
in Ihre eigenen vier Wände.**

Alle Finanzleistungen aus einer Hand:


- Finanzierung für Bau, Kauf und Modernisierung
- Zinsgünstige Anschlussfinanzierung
- Risikoabsicherung
- Kauf- und Verkaufsabwicklung durch unsere Immobiliengesellschaften

Vereinbaren Sie jetzt einen Termin mit uns!



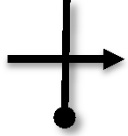
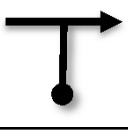

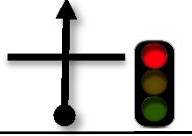


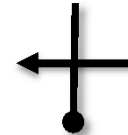


Telefon: 0800 0965 100
www.vblh.de




**Volksbank
Lüneburger Heide eG** 

Touristik - Etappe 2 Munster - Schneverdingen			
Fahrzeit	Schnitt		Seite
200 min	27,01 km/h		19

km		Richtung	Information	km
Total	Details			Rest

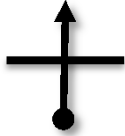
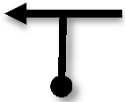


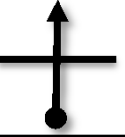

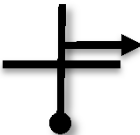


0,00	0,00		Re-Start ZK6	12,99
0,21	0,21		Eisdiele	12,78
0,27	0,06			12,72
0,38	0,11			12,61
0,42	0,04			12,57
0,61	0,19			12,38
1,27	0,66		"Peter Bamm Kaserne"	11,72
1,44	0,17			11,55
1,60	0,16		 	11,39

Touristik - Etappe 2 Munster - Schneverdingen			
Fahrzeit	Schnitt		Seite
200 min	27,01 km/h		20

km		Richtung	Information	km
Total	Details			Rest


Sie durchfahren jetzt die Heide im Bereich des Truppenübungsplatzes Munster-Süd. Das Verlassen der Straße / Strecke ist nicht zulässig. In diesem Abschnitt befindet sich keine OK oder SK.

Beachten Sie bitte die Verbotsschilder Nr. 250 und Schranken. Lassen Sie sich beeindrucken von der Heide links und rechts der Strecke, nach dem Sie den Wald durchfahren haben. Die Aussicht über die weite Heide ist schon atemraubend.



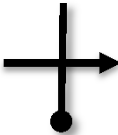


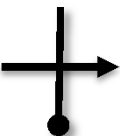







2,61	1,01		Straße des Bundes Verlassen der Straße verboten	10,38
4,54	1,93		 	8,45
5,36	0,82			7,63
7,39	2,03		Hier befindet sich ein Aussichtsturm. Wenn Sie sich etwas Zeit nehmen, können Sie einen Blick über die Heide werfen.	5,60
9,08	1,69		 	3,91


Wir hoffen Ihnen hat die kleine Durchquerung der Heide gefallen. Nun geht es weiter....

9,82	0,74		 	3,17
------	------	---	---	------

Touristik - Etappe 2 Munster - Schneverdingen			
Fahrzeit	Schnitt		Seite
200 min	27,01 km/h		21

km		Richtung	Information	km
Total	Details			Rest

10,06	0,24			2,93
10,13	0,07			2,86
10,44	0,31			2,55
11,54	1,10			1,45
11,81	0,27			1,18
11,98	0,17			1,01
12,50	0,52			0,49
12,64	0,14			0,35
12,93	0,29		ZK7	0,06
12,99	0,06		Start Sollzeitprüfung 5	0,00

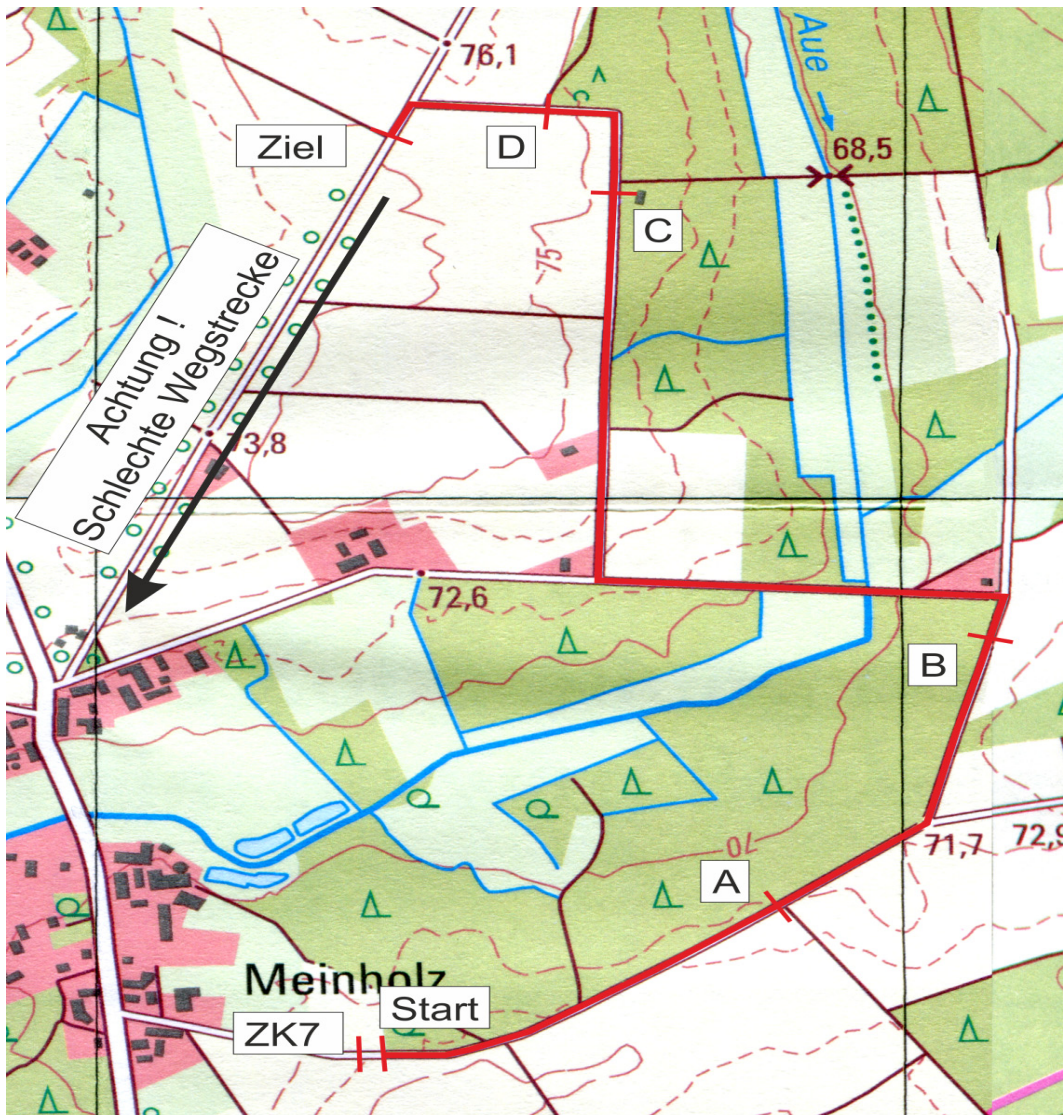
Touristik - Etappe 2 Munster - Schneeverdingen			
Fahrzeit	Schnitt		Seite
200 min	27,01 km/h		22

km		Richtung	Information	km
Total	Details			Rest


0,00	0,00		Start Sollzeitprüfung 5	10,81
------	------	---	--	-------

Fahrtzeiten:

Start bis A = 550m in 90 Sekunden Start bis B = 1080m in 135 Sekunden
 Start bis C = 2300m in 240 Sekunden Start bis D = 2510m in 270 Sekunden
 Start bis Ziel = 2730m in 300 Sekunden

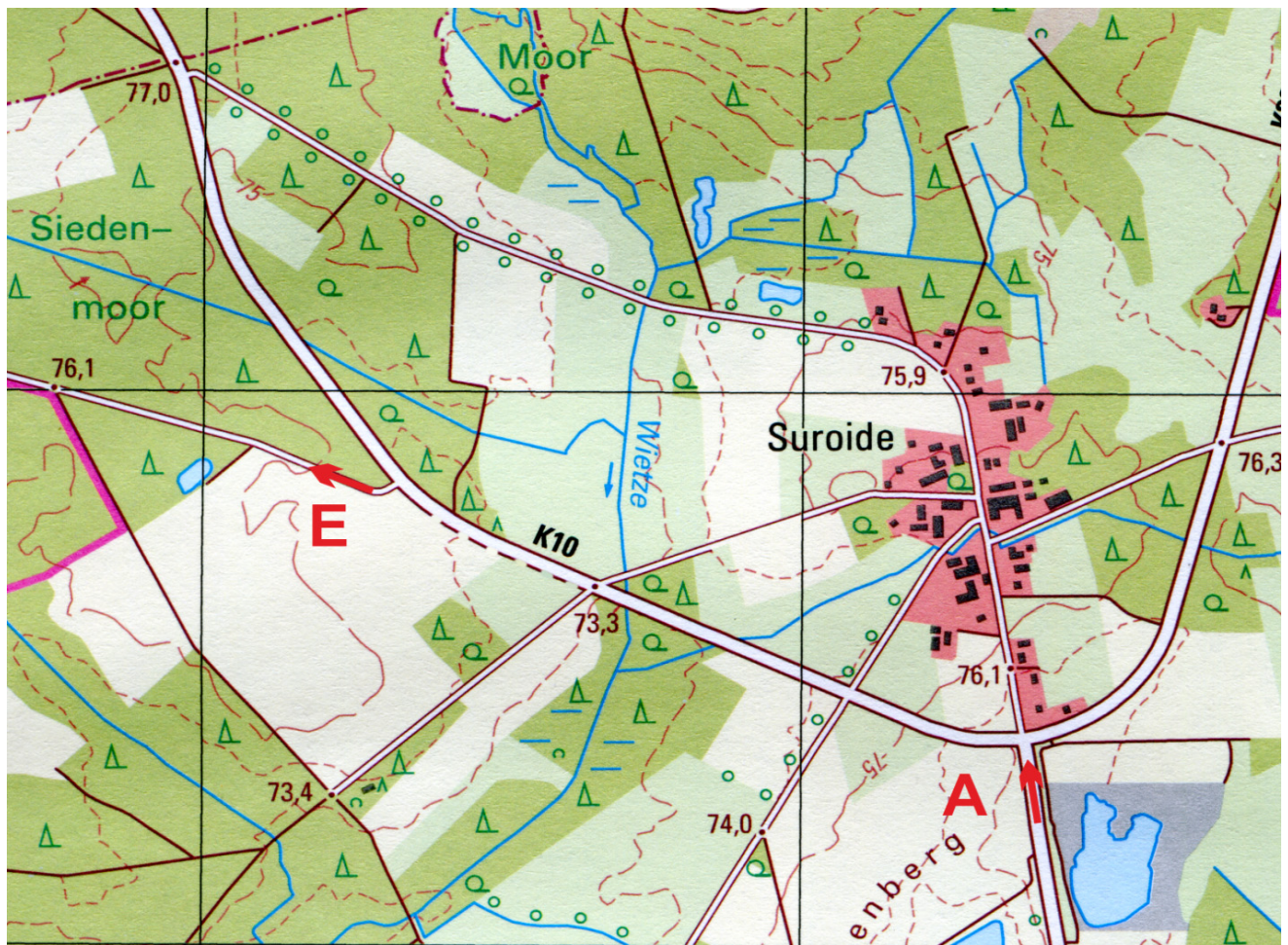


2,73	2,73		Ende Sollzeitprüfung 5	10,26
------	------	---	---	-------


Touristik - Etappe 2 Munster - Schneeverdingen			Seite
Fahrzeit	Schnitt		24
200 min	27,01 km/h		

km		Richtung	Information	km
Total	Details			Rest

Aufgabe Streckenskizze:
Es sind alle durchgehend dargestellten Straßen und Wege auf der kürzesten Gesamtstrecke zwischen Anfang und Ende zu befahren.



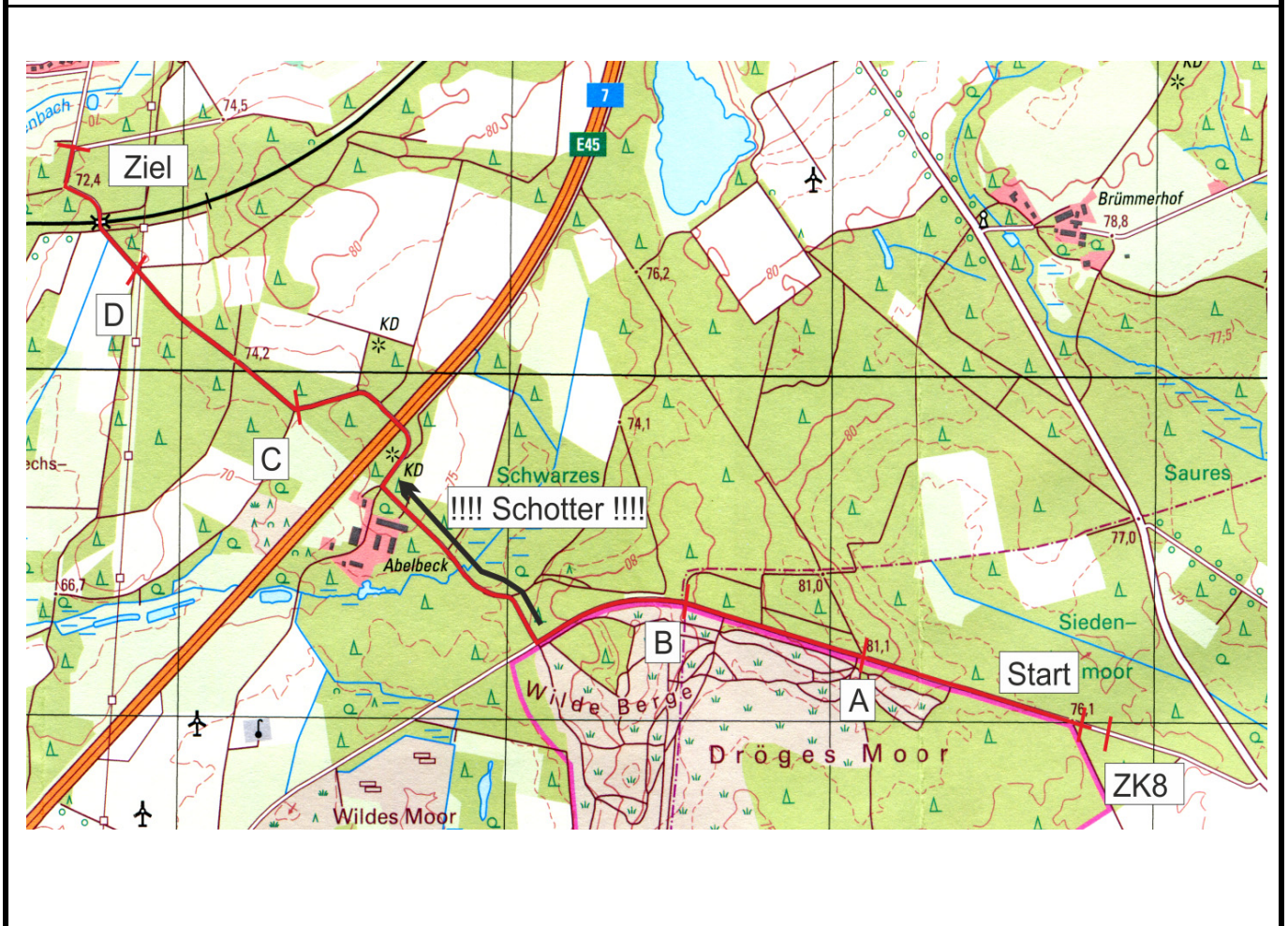
10,42	5,02		Ende Pfeil E Aufgabe 5	0,39
10,75	0,33		ZK 8	0,06
10,81	0,06		Start Sollzeitprüfung 6	0,00

Touristik - Etappe 2 Munster - Schneverdingen			
Fahrzeit	Schnitt		Seite
200 min	27,01 km/h		25

km		Richtung	Information	km
Total	Details			Rest

0,00	0,00		Start Sollzeitprüfung 6	16,98
------	------	---	--	-------

Fahrtzeiten:
Start bis zum Punkt A = 670m in 90 Sekunden
Start bis zum Punkt B = 1250m in 150 Sekunden
Start bis zum Punkt C = 2950m in 420 Sekunden
Start bis zum Punkt D = 3590m in 510 Sekunden
Start bis zum Punkt Ziel = 4060m in 585 Sekunden



4,06	4,06		Ende Sollzeitprüfung 6	12,92
------	------	---	---	-------

TÜV NORD Service für Oldtimer



Wir bieten Ihnen für Ihren Oldtimer:


- Oldtimergutachten
- Schaden- und Wertgutachten
- Hauptuntersuchungen
- Abgasuntersuchungen

TÜV®

TÜV NORD

Mobilität
sicher genießen

Service-Tel.: 0800 80 70 600
www.tuev-nord.de



Schilder

- Wir fertigen Schilder in allen Größen aus Kunststoff, Aluverbundplatten, Plexiglas, Edelstahl usw.
- Rahmenprofile und Halterungen aus Aluminium, Edelstahl oder lackiert.
- Leuchtkästen und Ausstecker in unterschiedlichsten Ausführungen
- Montage und Wartung

Digitaldruck XXL

- Wir produzieren auf 3 Großdruckern Ausdrücke auf Papier, Folie, PVC, Baumwolle, Tapeten usw.
- Druckbreite bis 160 cm
- Für den Innen- und Außenbereich
- Mit unterschiedlichen Schutzlaminaten

Aufkleber

- Aufkleber in allen Größen
- Digitaldruck mit Eco - Solvent - Tinte
- Lange Haltbarkeit durch Flüssig- oder Folienlaminat
- Konturgeschritten in allen Formen
- Kleinstmengen ab 1 Stück

Leinwand-Druck

- Hochwertiger Druck inklusive Bildbearbeitung und Retusche
- Auf Keilrahmen gespannt
- Auch mit Profilrahmen

45 x 30 cm
18,50




Ihr Draht zu uns:



Anschrift:

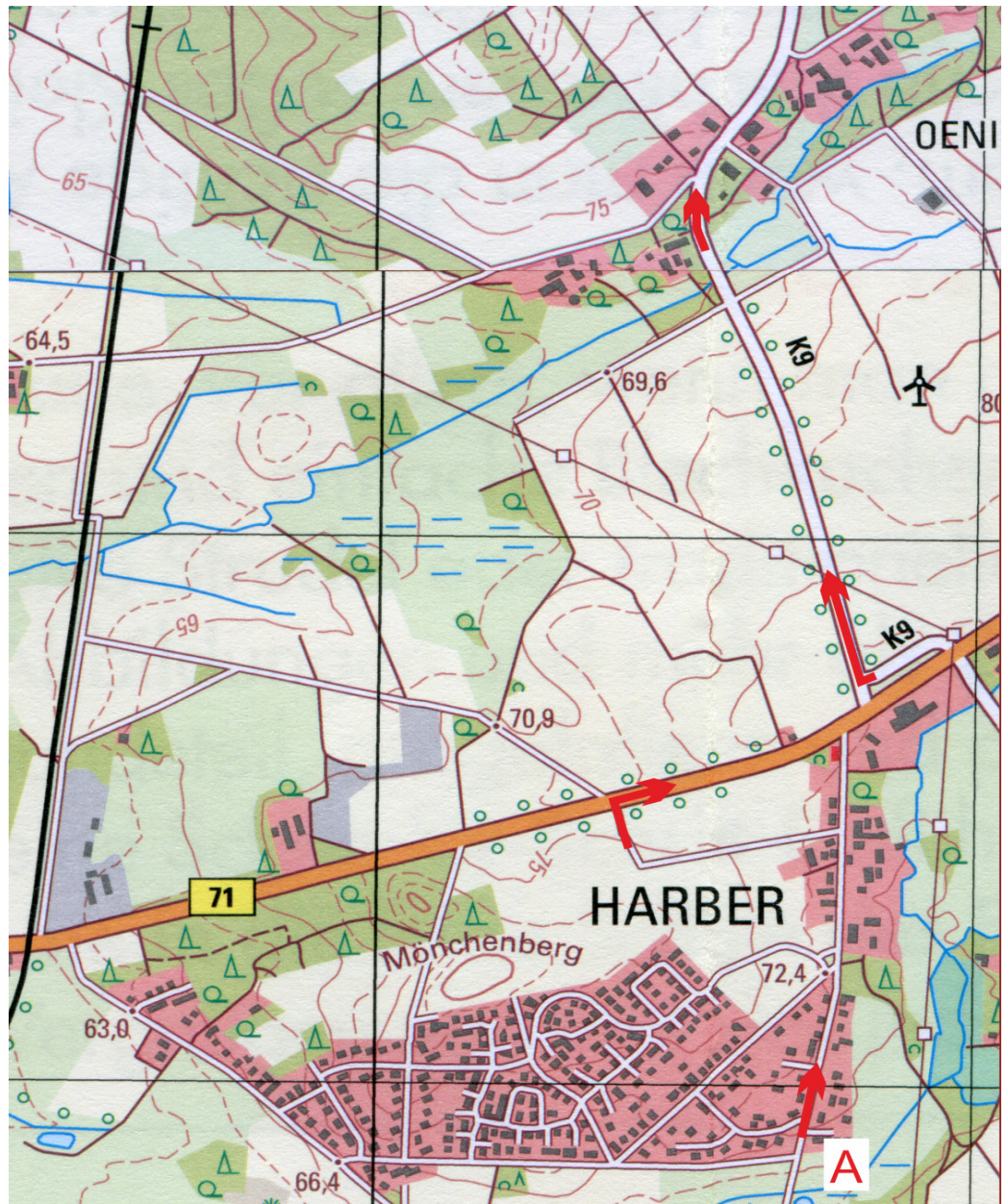
Brunnenweg 68 – 27283 Verden
Parkplätze direkt vor dem Haus


Touristik - Etappe 2 Munster - Schneverdingen			
Fahrzeit	Schnitt		Seite
200 min	27,01 km/h		26

km		Richtung	Information	km
Total	Details			Rest

4,32	0,26		Anfang Pfeil A Aufgabe 6	12,66
------	------	---	---	-------

Aufgabe	Karte 1
Fahren Sie die Pfeile und Striche vom Anfang Pfeil A zum Ende Pfeil E	Den Übergang zwischen den Karten, fahren Sie bitte auf der Karte 1




Touristik - Etappe 2 Munster - Schneeverdingen			
Fahrzeit	Schnitt		Seite
200 min	27,01 km/h		27

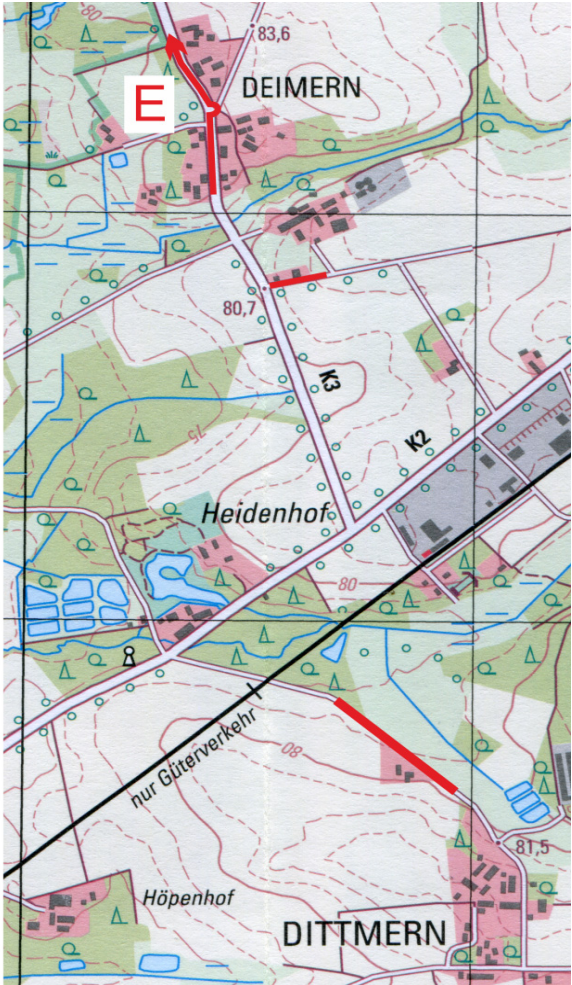
km		Richtung	Information	km
Total	Details			Rest

Karte 2

Den Übergang von Karte 2 zu Karte 3 fahren Sie bitte nach Karte 2.



Karte 3



14,73	10,41		Ende Pfeil E Aufgabe 6	2,25
16,92	2,19		ZK 9	0,06
16,98	0,06		Start Sollzeitprüfung 7	0,00

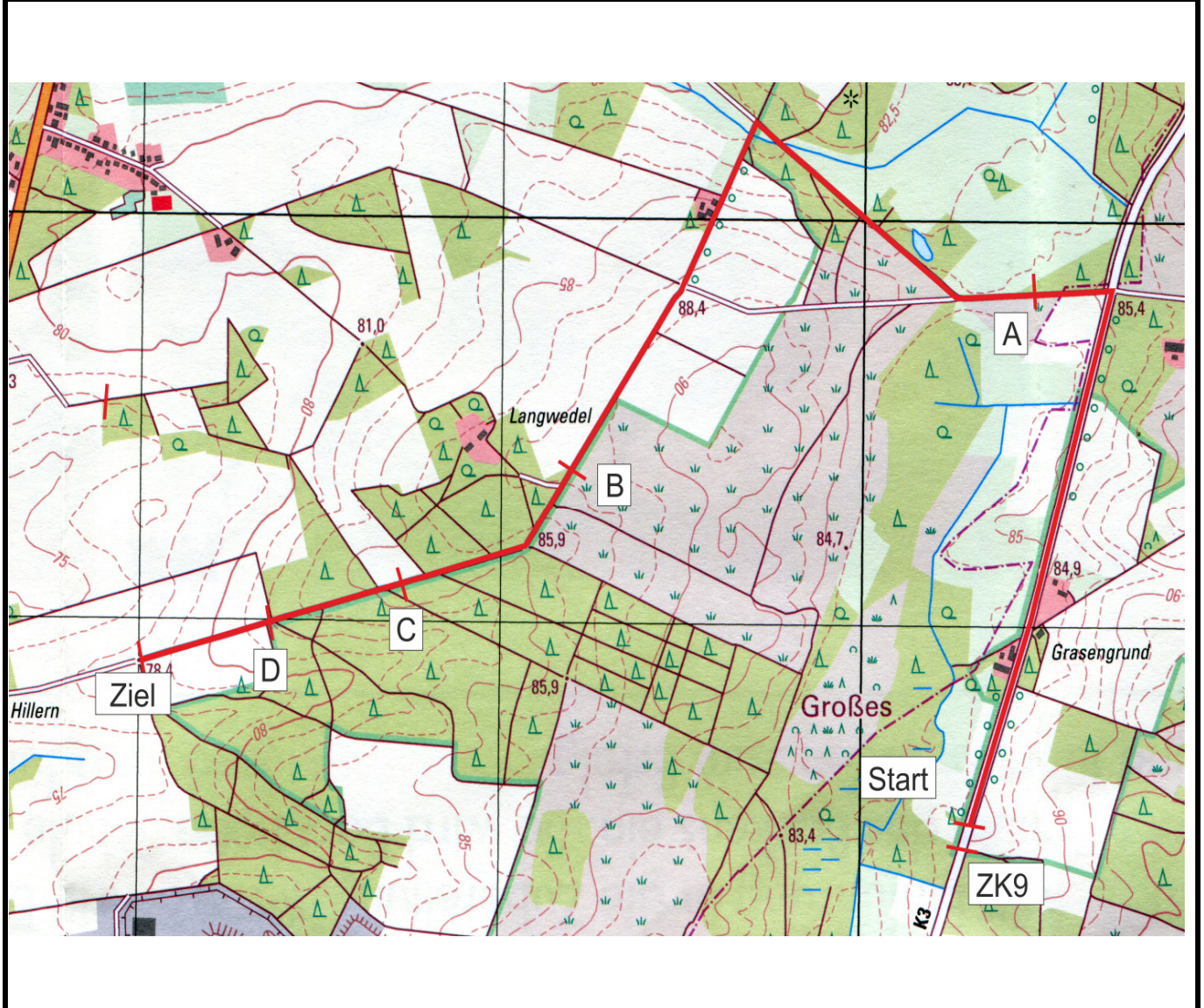
Touristik - Etappe 2 Munster - Schneverdingen			
Fahrzeit	Schnitt		Seite
200 min	27,01 km/h		28

km		Richtung	Information	km
Total	Details			Rest


0,00	0,00		Start Sollzeitprüfung 7	45,15
------	------	--	--	-------

Fahrtzeiten:

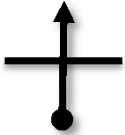

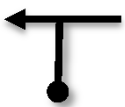


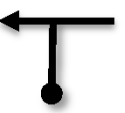
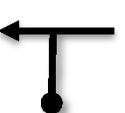



Start bis A = 1580m in 180 Sekunden	Start bis B = 3460m in 360 Sekunden
Start bis C = 4020m in 435 Sekunden	Start bis D = 4430m in 480 Sekunden
Start bis Ziel = 4770m in 525 Sekunden	




4,77	4,77		Ende Sollzeitprüfung 7	40,38
------	------	--	---	-------

Touristik - Etappe 2 Munster - Schneverdingen			
Fahrzeit	Schnitt		Seite
200 min	27,01 km/h		29

km		Richtung	Information	km
Total	Details			Rest

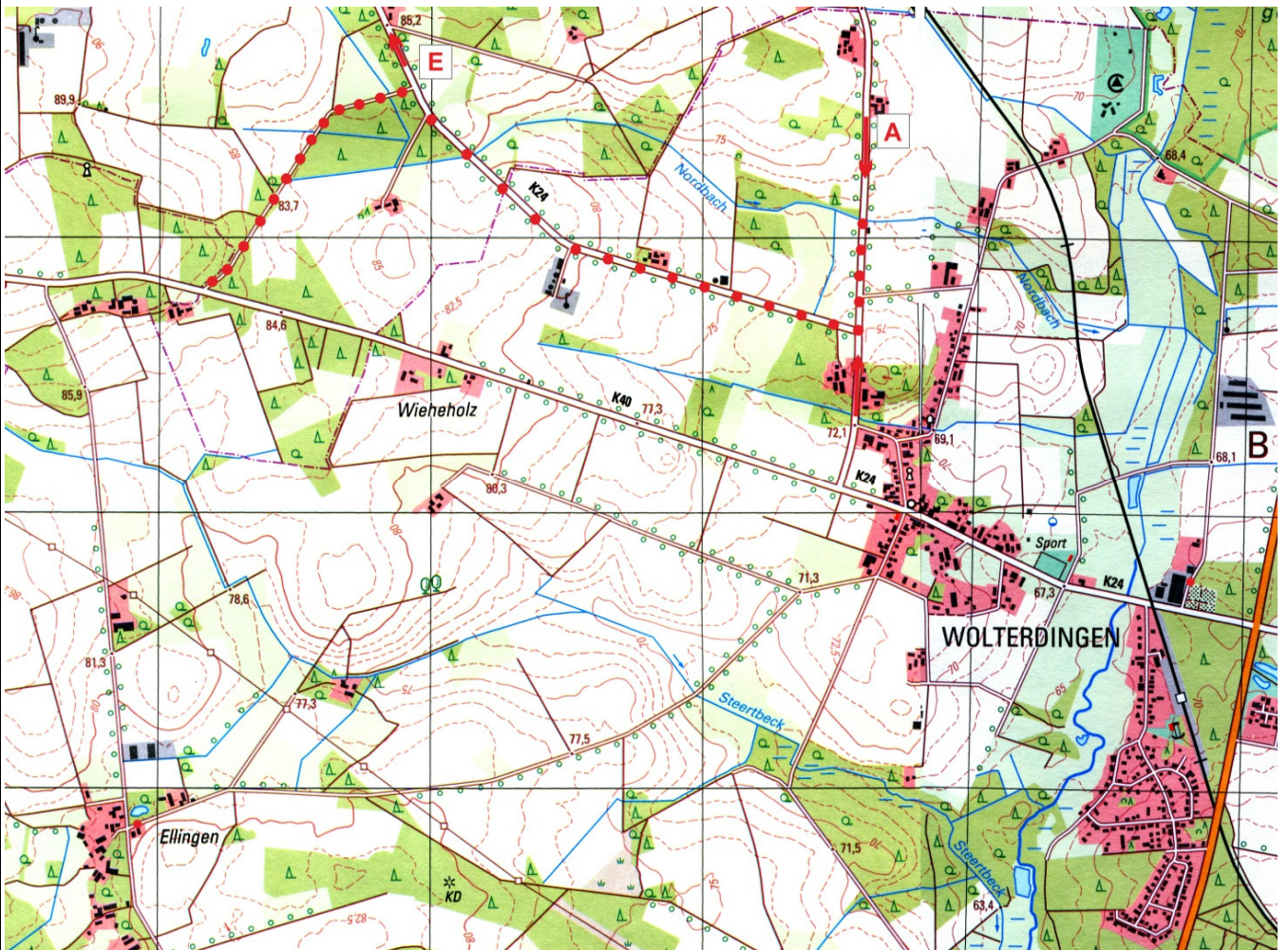
5,30	0,53		Vorsichtig die B3 kreuzen	39,85
5,83	0,53			39,32
6,79	0,96			38,36
6,80	0,01			38,35
6,85	0,05			38,30
6,87	0,02			38,28
8,72	1,85			36,43
9,09	0,37			36,06
9,88	0,79			35,27

Touristik - Etappe 2 Munster - Schneverdingen			Seite
Fahrzeit	Schnitt		30
200 min	27,01 km/h		


km		Richtung	Information	km
Total	Details			Rest

11,43	1,55	↑	Anfang Pfeil A Aufgabe 7	33,72
-------	------	---	-------------------------------------	-------




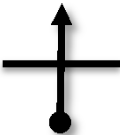
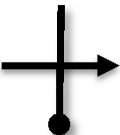
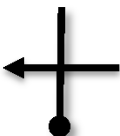
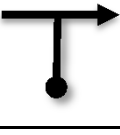
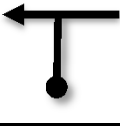
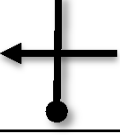

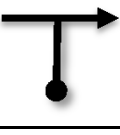
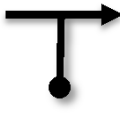
Aufgabe: Fahren Sie den Pfeil A, anschließend die Punkte und den Pfeil E. Danach zum Pfeil E. Die Punkte dürfen mehrfach überfahren werden.



28,36	16,93	↑	Ende Pfeil E Aufgabe 7	16,79
-------	-------	---	-----------------------------------	-------

Touristik - Etappe 2 Munster - Schneverdingen			
Fahrzeit	Schnitt		Seite
200 min	27,01 km/h		31

km		Richtung	Information	km
Total	Details			Rest

28,41	0,05			16,74
28,42	0,01			16,73
28,88	0,46			16,27
30,40	1,52			14,75
31,08	0,68			14,07
32,89	1,81			12,26
33,79	0,90			11,36
35,03	1,24			10,12
35,63	0,60			9,52
36,58	0,95		L171	8,57



Schneeverdingen

MEINE HEIDEKÖNIGIN

Urlaub im Herzen der Lüneburger Heide Verbringen Sie erholsame Tage in Schneeverdingen

Genießen Sie die Ruhe im Naturschutzgebiet und nutzen Sie die Vorzüge unserer lebendigen Kleinstadt:

Wandern oder radeln Sie auf kilometerlangen Wegen durch wunderschöne Heideflächen, urige Wälder und das mystische Pietzmoor oder erfahren Sie die Natur während einer Kutschfahrt.

Entspannen Sie im Erlebnisbad „Heidjers Wohl!“ mit großzügiger Saunalandschaft.

Genießen Sie die schmackhafte regionale Küche in gemütlichen und ansprechenden Restaurants und Cafés.

Ruhen Sie sich aus in komfortablen Unterkünften von der Ferienwohnung bis zum 4*-Hotel.


Wir freuen uns auf Sie!

SCHNEEVERDINGEN TOURISTIK

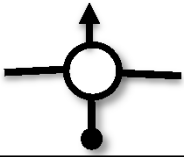

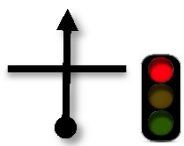

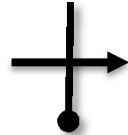







Rathauspassage 18 29640 Schneeverdingen
Telefon: 05193 93-800 touristik@schneeverdingen.de




www.schneeverdingen-touristik.de

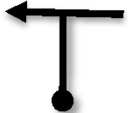

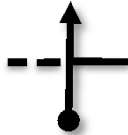

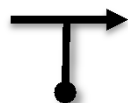

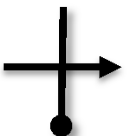

Touristik - Etappe 2 Munster - Schneverdingen			
Fahrzeit	Schnitt		Seite
200 min	27,01 km/h		32


km		Richtung	Information	km
Total	Details			Rest

36,99	0,41			8,16
38,11	1,12			7,04
38,53	0,42		 Heidegarten Rathaus	6,62
39,54	1,01		 Heidegarten	5,61
39,97	0,43			5,18
40,03	0,06		Auf Parkplatz. Langsam fahren	5,12
40,11	0,08		Letzte Reihe nach links	5,04
40,17	0,06			4,98
40,19	0,02			4,96
40,25	0,06		ZK 10	4,90

Touristik - Etappe 2 Munster - Schneverdingen			
Fahrzeit	Schnitt		Seite
200 min	27,01 km/h		33

km		Richtung	Information	km
Total	Details			Rest

40,26	0,01		Durch Findlinge hindurch nach Links abbiegen	4,89
40,34	0,09		ZK 11	4,81
40,45	0,11		Achtung: Teilnehmer von rechts	4,70
40,96	0,51			4,19
41,38	0,42			3,77
41,51	0,13		L171	3,64
44,68	3,17			0,47
45,15	0,47		Start Sollzeitprüfung 8	0,00

Touristik - Etappe 2 Munster - Schneverdingen			
Fahrzeit	Schnitt		Seite
200 min	27,01 km/h		34

km		Richtung	Information	km
Total	Details			Rest

0,00	0,00		Start Sollzeitprüfung 8	4,09
------	------	---	--	------

Fahrtzeiten:

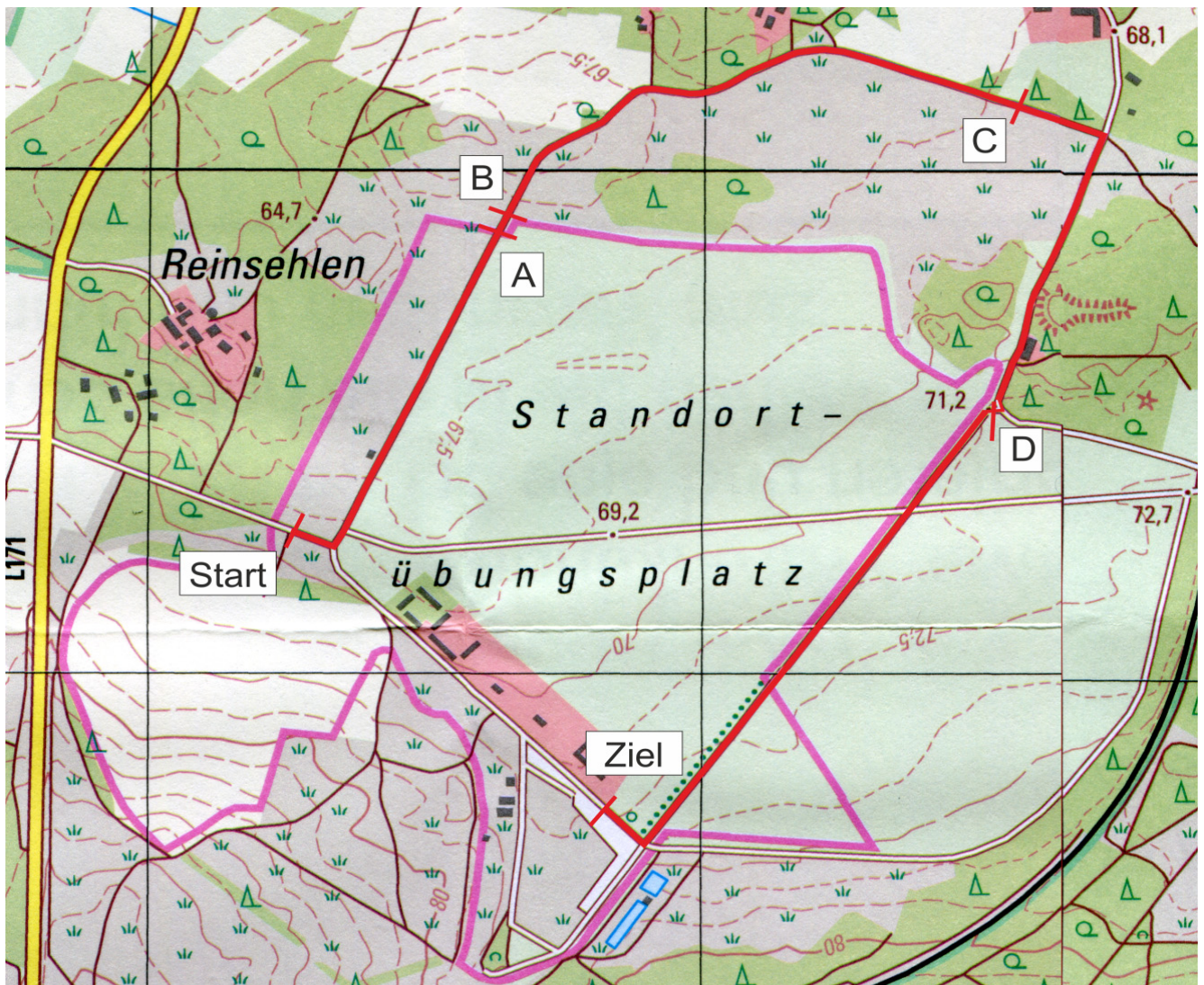
Start bis A = 800m in 120 Sekunden

Start bis B = 840m in 135 Sekunden

Start bis C = 1840m in 240 Sekunden

Start bis D = 2630m in 330 Sekunden

Start bis Ziel = 3780m in 450 Sekunden



3,78	3,78		Ende Sollzeitprüfung 8	0,31
------	------	---	---	------

